

Филиал публично-правовой компании "Роскадастр" по Владимирской области
полное наименование органа регистрации прав
Выписка из Единого государственного реестра недвижимости об объекте недвижимости



Сведения о характеристиках объекта недвижимости

На основании запроса от 18.11.2024, поступившего на рассмотрение 18.11.2024, сообщаем, что согласно записям Единого государственного реестра недвижимости:

Раздел 1 Лист 1

Земельный участок			
вид объекта недвижимости			
Лист № 1 раздела 1	Всего листов раздела 1: 3	Всего разделов: 8	Всего листов выписки: 21
18.11.2024г. № КУВИ-001/2024-280394278			
Кадастровый номер:	33:01:001801:1098		
Номер кадастрового квартала:	33:01:001801		
Дата присвоения кадастрового номера:	22.02.2018		
Ранее присвоенный государственный учетный номер:	Условный номер 33:01:001801:1092:ЗУЗ		
Местоположение:	Владимирская область, р-н Александровский, МО п Балакирево (городское поселение), п Балакирево, ул Заводская, д 10		
Площадь:	62346 +/- 87		
Кадастровая стоимость, руб.:	32728532.7		
Кадастровые номера расположенных в пределах земельного участка объектов недвижимости:	33:01:000000:1304, 33:01:000000:1305, 33:01:000000:1396, 33:01:000000:1397, 33:01:000000:1398, 33:01:000000:1431, 33:01:000000:1434, 33:01:001801:1006, 33:01:001801:1012, 33:01:001801:1034, 33:01:001801:1056, 33:01:001801:953, 33:01:001801:956, 33:01:000710:599, 33:01:000000:2530		
Кадастровые номера объектов недвижимости, из которых образован объект недвижимости:	33:01:001801:1092		
Кадастровые номера образованных объектов недвижимости:	данные отсутствуют		
Категория земель:	Земли населенных пунктов		
Виды разрешенного использования:	для нужд промышленности		
Сведения о кадастровом инженере:	Воробьев Игорь Евгеньевич, договор на выполнение кадастровых работ от 25.01.2018 № 23-18, дата завершения кадастровых работ: 14.03.2019		
Сведения о лесах, водных объектах и об иных природных объектах, расположенных в пределах земельного участка:	данные отсутствуют		
Сведения о том, что земельный участок полностью расположен в границах зоны с особыми условиями использования территории, территории объекта культурного наследия, публичного сервитута:	данные отсутствуют		

полное наименование должности	 ДОКУМЕНТ ПОДПИСАН ЭЛЕКТРОННОЙ ПОДПИСЬЮ Сертификат: 009F0BDC181A023B64597F1E2579BEFB50 Владелец: ФЕДЕРАЛЬНАЯ СЛУЖБА ГОСУДАРСТВЕННОЙ РЕГИСТРАЦИИ, КАДАСТРА И КАРТОГРАФИИ Действителен: с 02.08.2024 по 26.10.2025	инициалы, фамилия

Земельный участок			
вид объекта недвижимости			
Лист № 2 раздела 1	Всего листов раздела 1: 3	Всего разделов: 8	Всего листов выписки: 21
18.11.2024г. № КУВИ-001/2024-280394278			
Кадастровый номер:		33:01:001801:1098	
Сведения о том, что земельный участок расположен в границах особой экономической зоны, территории опережающего развития, зоны территориального развития в Российской Федерации, игровой зоны:		данные отсутствуют	
Сведения о том, что земельный участок расположен в границах особо охраняемой природной территории, Байкальской природной территории и ее экологических зон, лесопарковом зеленом поясе, охотничьего угодья, лесничества:		данные отсутствуют	
Сведения о расположении земельного участка и (или) расположенного на нем объекта недвижимости в границах территории, в отношении которой принято решение о резервировании земель для государственных или муниципальных нужд:		данные отсутствуют	
Сведения о результатах проведения государственного земельного надзора:		данные отсутствуют	
Сведения о расположении земельного участка в границах территории, в отношении которой утвержден проект межевания территории:		данные отсутствуют	
Условный номер земельного участка:		данные отсутствуют	
Сведения о принятии акта и (или) заключении договора, предусматривающих предоставление в соответствии с земельным законодательством исполнительным органом государственным органом власти или органом местного самоуправления, находящегося в государственной или муниципальной собственности земельного участка для строительства наемного дома социального использования или наемного дома коммерческого использования:		данные отсутствуют	
Сведения о том, что земельный участок или земельные участки образованы на основании решения об изъятии земельного участка и (или) расположенного на нем объекта недвижимости для государственных или муниципальных нужд:		данные отсутствуют	
Сведения о том, что земельный участок образован из земель или земельного участка, государственная собственность на которые не разграничена:		данные отсутствуют	


полное наименование должности	 ДОКУМЕНТ ПОДПИСАН ЭЛЕКТРОННОЙ ПОДПИСЬЮ Сертификат: 009F0BDC181A023B64597F1E2579BEFB50 Владелец: ФЕДЕРАЛЬНАЯ СЛУЖБА ГОСУДАРСТВЕННОЙ РЕГИСТРАЦИИ, КАДАСТРА И КАРТОГРАФИИ Действителен: с 02.08.2024 по 26.10.2025		инициалы, фамилия

Земельный участок			
вид объекта недвижимости			
Лист № 3 раздела 1	Всего листов раздела 1: 3	Всего разделов: 8	Всего листов выписки: 21
18.11.2024г. № КУВИ-001/2024-280394278			
Кадастровый номер:		33:01:001801:1098	
Сведения о наличии земельного спора о местоположении границ земельных участков:		данные отсутствуют	
Статус записи об объекте недвижимости:		Сведения об объекте недвижимости имеют статус "актуальные"	
Особые отметки:		Посредством данного земельного участка обеспечен доступ к земельному участку (земельным участкам) с кадастровым номером (кадастровыми номерами): 33:01:001801:1096, 33:01:001801:1099, 33:01:001801:1301, 33:01:001801:1302. Сведения об ограничениях права на объект недвижимости, обременениях данного объекта, не зарегистрированных в реестре прав, ограничений прав и обременений недвижимого имущества: вид ограничения (обременения): сервитут; срок действия не установлен; Земельный участок 33:01:001801:1098.	
Получатель выписки:		Лихачева Екатерина Николаевна	

полное наименование должности	 ДОКУМЕНТ ПОДПИСАН ЭЛЕКТРОННОЙ ПОДПИСЬЮ Сертификат: 009F0BDC181A023B64597F1E2579BEFB50 Владелец: ФЕДЕРАЛЬНАЯ СЛУЖБА ГОСУДАРСТВЕННОЙ РЕГИСТРАЦИИ, КАДАСТРА И КАРТОГРАФИИ Действителен: с 02.08.2024 по 26.10.2025	инициалы, фамилия

Выписка из Единого государственного реестра недвижимости об объекте недвижимости
Сведения о зарегистрированных правах

Земельный участок			
вид объекта недвижимости			
Лист № 1 раздела 2		Всего листов раздела 2: 5	Всего разделов: 8
Всего листов выписки: 21			
18.11.2024г. № КУВИ-001/2024-280394278			
Кадастровый номер:		33:01:001801:1098	
1	Правообладатель (правообладатели):	1.1	Общество с ограниченной ответственностью "ВЕКТОР", ИНН: 3311013657
	Сведения о возможности предоставления третьим лицам персональных данных физического лица:	1.1.1	данные отсутствуют
2	Вид, номер, дата и время государственной регистрации права:	2.1	Сервитут (право) 33:01:001801:1098-33/049/2022-18 06.04.2022 17:21:05
3	Сведения об осуществлении государственной регистрации сделки, права без необходимого в силу закона согласия третьего лица, органа:	3.1	данные отсутствуют
4	Ограничение прав и обременение объекта недвижимости: не зарегистрировано		
1	Правообладатель (правообладатели):	1.2	Физическое лицо
	Сведения о возможности предоставления третьим лицам персональных данных физического лица:	1.2.1	данные отсутствуют
2	Вид, номер, дата и время государственной регистрации права:	2.2	Сервитут (право) 33:01:001801:1098-33/017/2019-5 26.03.2019 13:25:07
3	Сведения об осуществлении государственной регистрации сделки, права без необходимого в силу закона согласия третьего лица, органа:	3.2	данные отсутствуют
4	Ограничение прав и обременение объекта недвижимости: не зарегистрировано		
1	Правообладатель (правообладатели):	1.3	Открытое акционерное общество "Балакиревский механический завод", ИНН: 3311001852
	Сведения о возможности предоставления третьим лицам персональных данных физического лица:	1.3.1	данные отсутствуют
2	Вид, номер, дата и время государственной регистрации права:	2.3	Собственность 33:01:001801:1098-33/001/2018-1 22.02.2018 08:43:55
3	Сведения об осуществлении государственной регистрации сделки, права без необходимого в силу закона согласия третьего лица, органа:	3.3	данные отсутствуют
4	Ограничение прав и обременение объекта недвижимости:		
4.1	вид:	Запрещение регистрации	




ДОКУМЕНТ ПОДПИСАН
ЭЛЕКТРОННОЙ ПОДПИСЬЮ

Сертификат: 009F0BDC181A023B64597F1E2579BEFB50
Владелец: ФЕДЕРАЛЬНАЯ СЛУЖБА ГОСУДАРСТВЕННОЙ
РЕГИСТРАЦИИ, КАДАСТРА И КАРТОГРАФИИ
Действителен: с 02.08.2024 по 26.10.2025

полное наименование должности	инициалы, фамилия
-------------------------------	-------------------

Земельный участок			
вид объекта недвижимости			
Лист № 2 раздела 2	Всего листов раздела 2: 5	Всего разделов: 8	Всего листов выписки: 21
18.11.2024г. № КУВИ-001/2024-280394278			
Кадастровый номер:		33:01:001801:1098	
	дата государственной регистрации:	16.09.2024 13:55:08	
	номер государственной регистрации:	33:01:001801:1098-33/094/2024-37	
	срок, на который установлены ограничение прав и обременение объекта недвижимости:	не установлен	
	лицо, в пользу которого установлены ограничение прав и обременение объекта недвижимости:	не определено	
	сведения о возможности предоставления третьим лицам персональных данных физического лица	данные отсутствуют	
	основание государственной регистрации:	Постановление судебного пристава-исполнителя СОСП по Владимирской области ГМУ ФССП России, № 965307934/9833 (144245/24/98033-ИП), выдан 13.09.2024, СОСП по Владимирской области ГМУ ФССП России	
	сведения об осуществлении государственной регистрации сделки, права, ограничения права без необходимого в силу закона согласия третьего лица, органа:	данные отсутствуют	
	сведения об управляющем залогом и о договоре управления залогом, если такой договор заключен для управления ипотекой:	данные отсутствуют	
	сведения о депозитарии, который осуществляет хранение обездвиженной документарной закладной или электронной закладной:		
	ведения о внесении изменений или дополнений в регистрационную запись об ипотеке:		
4.2	вид:	Запрещение регистрации	
	дата государственной регистрации:	27.04.2022 15:11:26	
	номер государственной регистрации:	33:01:001801:1098-33/094/2022-20	
	срок, на который установлены ограничение прав и обременение объекта недвижимости:	срок не установлен	
	лицо, в пользу которого установлены ограничение прав и обременение объекта недвижимости:	не определено	
	сведения о возможности предоставления третьим лицам персональных данных физического лица	данные отсутствуют	
	основание государственной регистрации:	Постановление о запрете на совершение действий по регистрации (pdf), № 212702586/3304, выдан 26.04.2022, ОСП Александровского района	



ДОКУМЕНТ ПОДПИСАН
ЭЛЕКТРОННОЙ ПОДПИСЬЮ

Сертификат: 009F0BDC181A023B64597F1E2579BEFB50
Владелец: ФЕДЕРАЛЬНАЯ СЛУЖБА ГОСУДАРСТВЕННОЙ
РЕГИСТРАЦИИ, КАДАСТРА И КАРТОГРАФИИ
Действителен: с 02.08.2024 по 26.10.2025

полное наименование должности

инициалы, фамилия


Земельный участок			
вид объекта недвижимости			

Лист № 3 раздела 2	Всего листов раздела 2: 5	Всего разделов: 8	Всего листов выписки: 21
--------------------	---------------------------	-------------------	--------------------------

18.11.2024г. № КУВИ-001/2024-280394278

Кадастровый номер: 33:01:001801:1098

	сведения об осуществлении государственной регистрации сделки, права, ограничения права без необходимого в силу закона согласия третьего лица, органа:	данные отсутствуют
	сведения об управляющем залогом и о договоре управления залогом, если такой договор заключен для управления ипотекой:	данные отсутствуют
	сведения о депозитарии, который осуществляет хранение обездвиженной документарной закладной или электронной закладной:	
	ведения о внесении изменений или дополнений в регистрационную запись об ипотеке:	
4.3	вид:	Частный сервитут
	дата государственной регистрации:	06.04.2022 17:21:05
	номер государственной регистрации:	33:01:001801:1098-33/049/2022-19
	срок, на который установлены ограничение прав и обременение объекта недвижимости:	Срок действия с 06.04.2022 бессрочно
	лицо, в пользу которого установлены ограничение прав и обременение объекта недвижимости:	Общество с ограниченной ответственностью "ВЕКТОР", ИНН: 3311013657
		Общество с ограниченной ответственностью "ВЕКТОР", ИНН: 3311013657
	сведения о возможности предоставления третьим лицам персональных данных физического лица	данные отсутствуют
	основание государственной регистрации:	Соглашение об установлении сервитута на земельные участки, выдан 10.03.2022
	сведения об осуществлении государственной регистрации сделки, права, ограничения права без необходимого в силу закона согласия третьего лица, органа:	данные отсутствуют
	сведения об управляющем залогом и о договоре управления залогом, если такой договор заключен для управления ипотекой:	данные отсутствуют
	сведения о депозитарии, который осуществляет хранение обездвиженной документарной закладной или электронной закладной:	

полное наименование должности	 ДОКУМЕНТ ПОДПИСАН ЭЛЕКТРОННОЙ ПОДПИСЬЮ Сертификат: 009F0BDC181A023B64597F1E2579BEFB50 Владелец: ФЕДЕРАЛЬНАЯ СЛУЖБА ГОСУДАРСТВЕННОЙ РЕГИСТРАЦИИ, КАДАСТРА И КАРТОГРАФИИ Действителен: с 02.08.2024 по 26.10.2025	инициалы, фамилия

Земельный участок		
вид объекта недвижимости		
Лист № 4 раздела 2	Всего листов раздела 2: 5	Всего разделов: 8
Всего листов выписки: 21		
18.11.2024г. № КУВИ-001/2024-280394278		
Кадастровый номер:		33:01:001801:1098
	ведения о внесении изменений или дополнений в регистрационную запись об ипотеке:	
4.4	вид:	Сервитут
	дата государственной регистрации:	26.03.2019 13:24:41
	номер государственной регистрации:	33:01:001801:1098-33/017/2019-4
	срок, на который установлены ограничение прав и обременение объекта недвижимости:	Срок действия с 26.03.2019 с 26.03.2019 бессрочно
	лицо, в пользу которого установлены ограничение прав и обременение объекта недвижимости:	Физическое лицо
	сведения о возможности предоставления третьим лицам персональных данных физического лица	данные отсутствуют
	основание государственной регистрации:	Решение арбитражного суда Владимирской области, № №А11-6157/2018, выдан 20.11.2018
	сведения об осуществлении государственной регистрации сделки, права, ограничения права без необходимого в силу закона согласия третьего лица, органа:	данные отсутствуют
	сведения об управляющем залогом и о договоре управления залогом, если такой договор заключен для управления ипотекой:	данные отсутствуют
	сведения о депозитарии, который осуществляет хранение обездвиженной документарной закладной или электронной закладной:	
	ведения о внесении изменений или дополнений в регистрационную запись об ипотеке:	
5	Договоры участия в долевом строительстве:	не зарегистрировано
6	Заявленные в судебном порядке права требования:	данные отсутствуют
7	Сведения о возможности предоставления третьим лицам персональных данных физического лица	данные отсутствуют
8	Сведения о возражении в отношении зарегистрированного права:	данные отсутствуют
9	Сведения о наличии решения об изъятии объекта недвижимости для государственных и муниципальных нужд:	данные отсутствуют



ДОКУМЕНТ ПОДПИСАН
ЭЛЕКТРОННОЙ ПОДПИСЬЮ

Сертификат: 009F0BDC181A023B64597F1E2579BEFB50

Владелец: ФЕДЕРАЛЬНАЯ СЛУЖБА ГОСУДАРСТВЕННОЙ
РЕГИСТРАЦИИ, КАДАСТРА И КАРТОГРАФИИ
Действителен: с 02.08.2024 по 26.10.2025

полное наименование должности

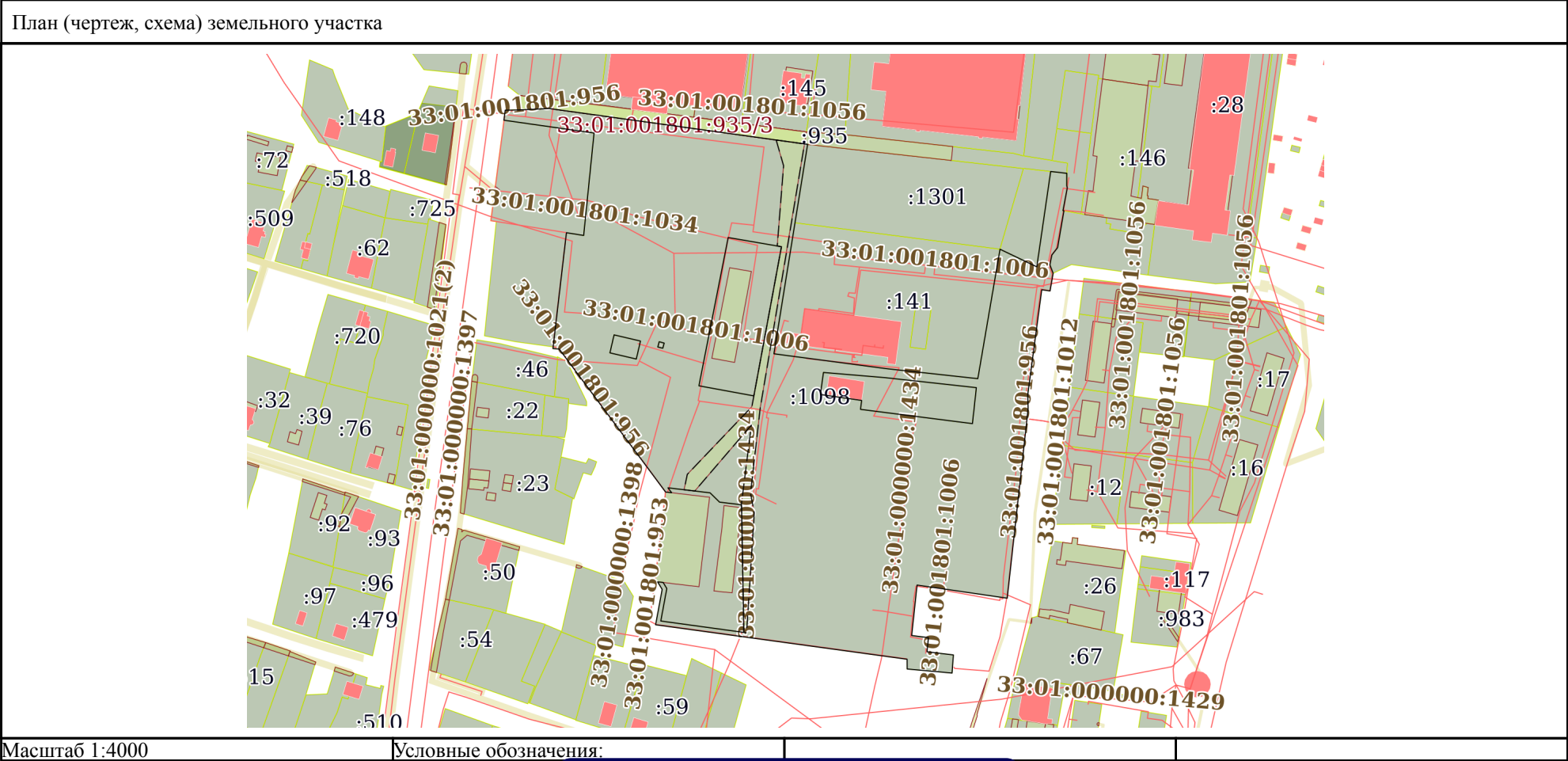
инициалы, фамилия

Земельный участок			
вид объекта недвижимости			
Лист № 5 раздела 2	Всего листов раздела 2: 5	Всего разделов: 8	Всего листов выписки: 21
18.11.2024г. № КУВИ-001/2024-280394278			
Кадастровый номер:		33:01:001801:1098	
10	Сведения о невозможности государственной регистрации без личного участия правообладателя или его законного представителя:	данные отсутствуют	
11	Правопритязания и сведения о наличии поступивших, но не рассмотренных заявлений о проведении государственной регистрации права (перехода, прекращения права), ограничения права или обременения объекта недвижимости, сделки в отношении объекта недвижимости:	отсутствуют	
11	Сведения о невозможности государственной регистрации перехода, прекращения, ограничения права на земельный участок из земель сельскохозяйственного назначения:	данные отсутствуют	

полное наименование должности	 ДОКУМЕНТ ПОДПИСАН ЭЛЕКТРОННОЙ ПОДПИСЬЮ Сертификат: 009F0BDC181A023B64597F1E2579BEFB50 Владелец: ФЕДЕРАЛЬНАЯ СЛУЖБА ГОСУДАРСТВЕННОЙ РЕГИСТРАЦИИ, КАДАСТРА И КАРТОГРАФИИ Действителен: с 02.08.2024 по 26.10.2025	инициалы, фамилия

Выписка из Единого государственного реестра недвижимости об объекте недвижимости
Описание местоположения земельного участка

Земельный участок			
вид объекта недвижимости			
Лист № 1 раздела 3	Всего листов раздела 3: 1	Всего разделов: 8	Всего листов выписки: 21
18.11.2024г. № КУВИ-001/2024-280394278			
Кадастровый номер:		33:01:001801:1098	



полное наименование должности		ДОКУМЕНТ ПОДПИСАН ЭЛЕКТРОННОЙ ПОДПИСЬЮ Сертификат: 009F0BDC181A023B64597F1E2579BEFB50 Владелец: ФЕДЕРАЛЬНАЯ СЛУЖБА ГОСУДАРСТВЕННОЙ РЕГИСТРАЦИИ, КАДАСТРА И КАРТОГРАФИИ Действителен: с 02.08.2024 по 26.10.2025		инициалы, фамилия	
-------------------------------	--	--	--	-------------------	--

Выписка из Единого государственного реестра недвижимости об объекте недвижимости
Описание местоположения земельного участка

Земельный участок			
вид объекта недвижимости			
Лист № 1 раздела 3.1	Всего листов раздела 3.1: 4	Всего разделов: 8	Всего листов выписки: 21
18.11.2024г. № КУВИ-001/2024-280394278			
Кадастровый номер:		33:01:001801:1098	

Описание местоположения границ земельного участка							
№ п/п	Номер точки		Дирекционный угол	Горизонтальное проложение, м	Описание закрепления на местности	Кадастровые номера смежных участков	Сведения об адресах правообладателей смежных земельных участков
	начальн ая	конечн ая					
1	2	3	4	5	6	7	8
1	1.1.1	1.1.2	89°4.5`	8.67	данные отсутствуют	данные отсутствуют	данные отсутствуют
2	1.1.2	1.1.3	87°20.8`	21.16	данные отсутствуют	33:01:001801:935	адрес отсутствует
3	1.1.3	1.1.4	97°53.5`	155.2	данные отсутствуют	33:01:001801:935	адрес отсутствует
4	1.1.4	1.1.5	97°51.5`	21.5	данные отсутствуют	33:01:001801:935	адрес отсутствует
5	1.1.5	1.1.6	189°8.5`	143.69	данные отсутствуют	данные отсутствуют	данные отсутствуют
6	1.1.5	1.1.5			данные отсутствуют	33:01:001801:1301	данные отсутствуют
7	1.1.6	1.1.7	97°31.4`	77.21	данные отсутствуют	33:01:001801:141	данные отсутствуют
8	1.1.7	1.1.8	96°14.3`	61.93	данные отсутствуют	33:01:001801:141	данные отсутствуют
9	1.1.8	1.1.9	9°44.2`	88.94	данные отсутствуют	33:01:001801:141	данные отсутствуют
10	1.1.9	1.1.10	115°34.3`	27.62	данные отсутствуют	33:01:001801:138	адрес отсутствует
11	1.1.9	1.1.9			данные отсутствуют	33:01:001801:1301	данные отсутствуют
12	1.1.10	1.1.11	8°16.9`	65.26	данные отсутствуют	33:01:001801:138	адрес отсутствует
13	1.1.11	1.1.12	96°25.6`	10.99	данные отсутствуют	33:01:001801:935	адрес отсутствует
14	1.1.12	1.1.13	180°8.2`	8.34	данные отсутствуют	33:01:001801:1099	адрес отсутствует
15	1.1.13	1.1.14	168°21.4`	1.68	данные отсутствуют	33:01:001801:1099	адрес отсутствует
16	1.1.14	1.1.15	190°42.6`	15.55	данные отсутствуют	33:01:001801:1099	адрес отсутствует
17	1.1.15	1.1.16	99°54.2`	0.64	данные отсутствуют	33:01:001801:1099	адрес отсутствует
18	1.1.16	1.1.17	189°44.5`	25.36	данные отсутствуют	33:01:001801:1007	адрес отсутствует
19	1.1.17	1.1.18	218°2.1`	6.3	данные отсутствуют	33:01:001801:1007	адрес отсутствует
20	1.1.18	1.1.19	191°22.6`	6.79	данные отсутствуют	33:01:001801:1007	адрес отсутствует
21	1.1.19	1.1.20	158°52.5`	6.13	данные отсутствуют	33:01:001801:1007	адрес отсутствует
22	1.1.20	1.1.21	189°57.1`	12.15	данные отсутствуют	данные отсутствуют	данные отсутствуют

полное наименование должности	 ДОКУМЕНТ ПОДПИСАН ЭЛЕКТРОННОЙ ПОДПИСЬЮ Сертификат: 009F0BDC181A023B64597F1E2579BEFB50 Владелец: ФЕДЕРАЛЬНАЯ СЛУЖБА ГОСУДАРСТВЕННОЙ РЕГИСТРАЦИИ, КАДАСТРА И КАРТОГРАФИИ Действителен: с 02.08.2024 по 26.10.2025	инициалы, фамилия

Земельный участок			
вид объекта недвижимости			
Лист № 2 раздела 3.1	Всего листов раздела 3.1: 4	Всего разделов: 8	Всего листов выписки: 21

18.11.2024г. № КУВИ-001/2024-280394278

Кадастровый номер:

33:01:001801:1098

1	2	3	4	5	6	7	8
23	1.1.21	1.1.22	278°5.2'	5.69	данные отсутствуют	данные отсутствуют	данные отсутствуют
24	1.1.22	1.1.23	187°35.5'	71.91	данные отсутствуют	данные отсутствуют	данные отсутствуют
25	1.1.23	1.1.24	178°14.6'	9.13	данные отсутствуют	данные отсутствуют	данные отсутствуют
26	1.1.24	1.1.25	186°16.5'	28	данные отсутствуют	данные отсутствуют	данные отсутствуют
27	1.1.25	1.1.26	186°17.6'	101.27	данные отсутствуют	данные отсутствуют	данные отсутствуют
28	1.1.26	1.1.27	278°16.4'	61.71	данные отсутствуют	данные отсутствуют	данные отсутствуют
29	1.1.27	1.1.28	186°6.1'	34.33	данные отсутствуют	данные отсутствуют	данные отсутствуют
30	1.1.28	1.1.29	97°19.8'	11.44	данные отсутствуют	данные отсутствуют	данные отсутствуют
31	1.1.29	1.1.30	185°43.7'	9.62	данные отсутствуют	данные отсутствуют	данные отсутствуют
32	1.1.30	1.1.31	96°49.7'	18	данные отсутствуют	данные отсутствуют	данные отсутствуют
33	1.1.31	1.1.32	184°11.7'	12.3	данные отсутствуют	данные отсутствуют	данные отсутствуют
34	1.1.32	1.1.33	275°10.0'	30.54	данные отсутствуют	данные отсутствуют	данные отсутствуют
35	1.1.33	1.1.34	359°39.2'	6.6	данные отсутствуют	данные отсутствуют	данные отсутствуют
36	1.1.34	1.1.35	277°48.5'	112.04	данные отсутствуют	данные отсутствуют	данные отсутствуют
37	1.1.35	1.1.36	277°48.6'	59.91	данные отсутствуют	данные отсутствуют	данные отсутствуют
38	1.1.36	1.1.37	10°29.9'	24.37	данные отсутствуют	данные отсутствуют	данные отсутствуют
39	1.1.37	1.1.38	328°48.2'	5.93	данные отсутствуют	данные отсутствуют	данные отсутствуют
40	1.1.38	1.1.39	95°13.3'	3.74	данные отсутствуют	33:01:001801:147	Danilow777@mail.ru, г.Москва, ул. Первомайская, д.42, кв.17
41	1.1.39	1.1.40	148°56.1'	4.84	данные отсутствуют	33:01:001801:147	Danilow777@mail.ru, г.Москва, ул. Первомайская, д.42, кв.17
42	1.1.40	1.1.41	190°28.9'	22.37	данные отсутствуют	33:01:001801:147	Danilow777@mail.ru, г.Москва, ул. Первомайская, д.42, кв.17
43	1.1.41	1.1.42	97°48.4'	56.76	данные отсутствуют	33:01:001801:147	Danilow777@mail.ru, г.Москва, ул. Первомайская, д.42, кв.17
44	1.1.42	1.1.43	358°59.7'	21.09	данные отсутствуют	33:01:001801:147	Danilow777@mail.ru, г.Москва, ул. Первомайская, д.42, кв.17
45	1.1.43	1.1.44	358°58.1'	63.33	данные отсутствуют	33:01:001801:147	Danilow777@mail.ru, г.Москва, ул. Первомайская, д.42, кв.17
46	1.1.44	1.1.45	355°47.7'	2.05	данные отсутствуют	33:01:001801:147	Danilow777@mail.ru, г.Москва, ул. Первомайская, д.42, кв.17



ДОКУМЕНТ ПОДПИСАН
ЭЛЕКТРОННОЙ ПОДПИСЬЮ

Сертификат: 009F0BDC181A023B64597F1E2579BEFB50

Владелец: ФЕДЕРАЛЬНАЯ СЛУЖБА ГОСУДАРСТВЕННОЙ
РЕГИСТРАЦИИ, КАДАСТРА И КАРТОГРАФИИ
Действителен: с 02.08.2024 по 26.10.2025

полное наименование должности

инициалы, фамилия

Земельный участок			
вид объекта недвижимости			

Лист № 3 раздела 3.1	Всего листов раздела 3.1: 4	Всего разделов: 8	Всего листов выписки: 21
----------------------	-----------------------------	-------------------	--------------------------

18.11.2024г. № КУВИ-001/2024-280394278

Кадастровый номер: 33:01:001801:1098

1	2	3	4	5	6	7	8
47	1.1.45	1.1.46	276°48.0`	14.86	данные отсутствуют	33:01:001801:147	Danilow777@mail.ru, г.Москва, ул. Первомайская, д.42, кв.17
48	1.1.46	1.1.47	314°25.0`	9.02	данные отсутствуют	33:01:001801:147	Danilow777@mail.ru, г.Москва, ул. Первомайская, д.42, кв.17
49	1.1.47	1.1.48	276°47.0`	28.7	данные отсутствуют	33:01:001801:147	Danilow777@mail.ru, г.Москва, ул. Первомайская, д.42, кв.17
50	1.1.48	1.1.49	143°21.1`	4.14	данные отсутствуют	33:01:001801:147	Danilow777@mail.ru, г.Москва, ул. Первомайская, д.42, кв.17
51	1.1.49	1.1.50	276°47.9`	4.14	данные отсутствуют	33:01:001801:147	Danilow777@mail.ru, г.Москва, ул. Первомайская, д.42, кв.17
52	1.1.50	1.1.51	323°22.1`	12	данные отсутствуют	данные отсутствуют	данные отсутствуют
53	1.1.51	1.1.52	323°21.2`	108.68	данные отсутствуют	данные отсутствуют	данные отсутствуют
54	1.1.52	1.1.53	274°1.7`	4.27	данные отсутствуют	данные отсутствуют	данные отсутствуют
55	1.1.53	1.1.54	6°38.6`	79.01	данные отсутствуют	данные отсутствуют	данные отсутствуют
56	1.1.54	1.1.55	98°57.6`	11.81	данные отсутствуют	33:01:001801:1089	адрес отсутствует
57	1.1.55	1.1.56	5°47.8`	69.71	данные отсутствуют	33:01:001801:1089	адрес отсутствует
58	1.1.56	1.1.57	278°5.9`	61.69	данные отсутствуют	33:01:001801:1089	адрес отсутствует
59	1.1.57	1.1.1	7°28.0`	6.85	данные отсутствуют	данные отсутствуют	данные отсутствуют
60	1.2.58	1.2.59	195°3.1`	3.7	данные отсутствуют	33:01:001801:993	адрес отсутствует
61	1.2.59	1.2.60	103°47.8`	3.48	данные отсутствуют	33:01:001801:993	адрес отсутствует
62	1.2.60	1.2.61	15°37.1`	3.6	данные отсутствуют	33:01:001801:993	адрес отсутствует
63	1.2.61	1.2.58	285°20.5`	3.52	данные отсутствуют	33:01:001801:993	адрес отсутствует
64	1.3.62	1.3.63	193°5.5`	12.49	данные отсутствуют	33:01:001801:752	адрес отсутствует
65	1.3.63	1.3.64	103°9.9`	18.35	данные отсутствуют	33:01:001801:752	адрес отсутствует
66	1.3.64	1.3.65	13°5.5`	12.49	данные отсутствуют	33:01:001801:752	адрес отсутствует
67	1.3.65	1.3.62	283°9.9`	18.35	данные отсутствуют	33:01:001801:752	адрес отсутствует
68	1.4.66	1.4.67	187°53.6`	15.07	данные отсутствуют	33:01:001801:142	данные отсутствуют
69	1.4.67	1.4.68	98°9.0`	28.21	данные отсутствуют	33:01:001801:142	данные отсутствуют
70	1.4.68	1.4.69	187°9.6`	6.1	данные отсутствуют	33:01:001801:142	данные отсутствуют
71	1.4.69	1.4.70	97°15.7`	76.42	данные отсутствуют	33:01:001801:142	данные отсутствуют



ДОКУМЕНТ ПОДПИСАН
ЭЛЕКТРОННОЙ ПОДПИСЬЮ

Сертификат: 009F0BDC181A023B64597F1E2579BEFB50

Владелец: ФЕДЕРАЛЬНАЯ СЛУЖБА ГОСУДАРСТВЕННОЙ
РЕГИСТРАЦИИ, КАДАСТРА И КАРТОГРАФИИ
Действителен: с 02.08.2024 по 26.10.2025

полное наименование должности

инициалы, фамилия

Земельный участок									
вид объекта недвижимости									
Лист № 4 раздела 3.1			Всего листов раздела 3.1: 4			Всего разделов: 8		Всего листов выписки: 21	
18.11.2024г. № КУВИ-001/2024-280394278									
Кадастровый номер:				33:01:001801:1098					
1	2	3	4	5	6	7	8		
72	1.4.70	1.4.71	6°12.5`	24.5	данные отсутствуют	33:01:001801:142	данные отсутствуют		
73	1.4.71	1.4.72	276°15.2`	61.97	данные отсутствуют	33:01:001801:142	данные отсутствуют		
74	1.4.72	1.4.66	274°48.5`	42.11	данные отсутствуют	33:01:001801:142	данные отсутствуют		
75	1.5.73	1.5.74	191°9.5`	102.37	данные отсутствуют	33:01:001801:143	адрес отсутствует		
76	1.5.74	1.5.75	100°24.1`	37.83	данные отсутствуют	33:01:001801:143	адрес отсутствует		
77	1.5.75	1.5.76	10°28.9`	102.74	данные отсутствуют	33:01:001801:143	адрес отсутствует		
78	1.5.76	1.5.73	279°47.6`	36.62	данные отсутствуют	33:01:001801:143	адрес отсутствует		



ДОКУМЕНТ ПОДПИСАН
ЭЛЕКТРОННОЙ ПОДПИСЬЮ

Сертификат: 009F0BDC181A023B64597F1E2579BEFB50

Владелец: ФЕДЕРАЛЬНАЯ СЛУЖБА ГОСУДАРСТВЕННОЙ
РЕГИСТРАЦИИ, КАДАСТРА И КАРТОГРАФИИ
Действителен: с 02.08.2024 по 26.10.2025

полное наименование должности

инициалы, фамилия

Выписка из Единого государственного реестра недвижимости об объекте недвижимости
Описание местоположения земельного участка

Земельный участок			
вид объекта недвижимости			
Лист № 1 раздела 3.2	Всего листов раздела 3.2: 4	Всего разделов: 8	Всего листов выписки: 21
18.11.2024г. № КУВИ-001/2024-280394278			
Кадастровый номер:		33:01:001801:1098	

Сведения о характерных точках границы земельного участка				
Система координат МСК-33				
Номер точки	Координаты, м		Описание закрепления на местности	Средняя квадратичная погрешность определения координат характерных точек границ земельного участка, м
	X	Y		
1	2	3	4	5
1	233487.49	124295.12	Долговременный межевой знак	0.1
2	233487.63	124303.79	Долговременный межевой знак	0.1
3	233488.61	124324.93	Долговременный межевой знак	0.1
4	233467.3	124478.66	Долговременный межевой знак	0.1
5	233464.36	124499.96	Долговременный межевой знак	0.1
6	233322.5	124477.13	Долговременный межевой знак	0.1
7	233312.39	124553.68	Долговременный межевой знак	0.1
8	233305.66	124615.24	Долговременный межевой знак	0.1
9	233393.32	124630.28	Долговременный межевой знак	0.1
10	233381.4	124655.19	Долговременный межевой знак	0.1
11	233445.98	124664.59	Долговременный межевой знак	0.1
12	233444.75	124675.51	Долговременный межевой знак	0.1
13	233436.41	124675.49	Долговременный межевой знак	0.1
14	233434.76	124675.83	Долговременный межевой знак	0.1
15	233419.48	124672.94	Долговременный межевой знак	0.1
16	233419.37	124673.57	Долговременный межевой знак	0.1
17	233394.38	124669.28	Долговременный межевой знак	0.1
18	233389.42	124665.4	Долговременный межевой знак	0.1
19	233382.76	124664.06	Долговременный межевой знак	0.1
20	233377.04	124666.27	Долговременный межевой знак	0.1
21	233365.07	124664.17	Долговременный межевой знак	0.1
22	233365.87	124658.54	Долговременный межевой знак	0.1

полное наименование должности	<div><div>ДОКУМЕНТ ПОДПИСАН ЭЛЕКТРОННОЙ ПОДПИСЬЮ</div><div>Сертификат: 009F0BDC181A023B64597F1E2579BEFB50</div><div>Владелец: ФЕДЕРАЛЬНАЯ СЛУЖБА ГОСУДАРСТВЕННОЙ РЕГИСТРАЦИИ, КАДАСТРА И КАРТОГРАФИИ</div><div>Действителен: с 02.08.2024 по 26.10.2025</div></div>	инициалы, фамилия

Земельный участок			
вид объекта недвижимости			

Лист № 2 раздела 3.2	Всего листов раздела 3.2: 4	Всего разделов: 8	Всего листов выписки: 21
----------------------	-----------------------------	-------------------	--------------------------

18.11.2024г. № КУВИ-001/2024-280394278

Кадастровый номер: 33:01:001801:1098

1	2	3	4	5
23	233294.59	124649.04	Долговременный межевой знак	0.1
24	233285.46	124649.32	Долговременный межевой знак	0.1
25	233257.63	124646.26	Долговременный межевой знак	0.1
26	233156.97	124635.16	Долговременный межевой знак	0.1
27	233165.85	124574.09	Долговременный межевой знак	0.1
28	233131.71	124570.44	Долговременный межевой знак	0.1
29	233130.25	124581.79	Долговременный межевой знак	0.1
30	233120.68	124580.83	Долговременный межевой знак	0.1
31	233118.54	124598.7	Долговременный межевой знак	0.1
32	233106.27	124597.8	Долговременный межевой знак	0.1
33	233109.02	124567.38	Долговременный межевой знак	0.1
34	233115.62	124567.34	Долговременный межевой знак	0.1
35	233130.84	124456.34	Долговременный межевой знак	0.1
36	233138.98	124396.99	Долговременный межевой знак	0.1
37	233162.94	124401.43	Долговременный межевой знак	0.1
38	233168.01	124398.36	Долговременный межевой знак	0.1
39	233167.67	124402.08	Долговременный межевой знак	0.1
40	233163.52	124404.58	Долговременный межевой знак	0.1
41	233141.52	124400.51	Долговременный межевой знак	0.1
42	233133.81	124456.74	Долговременный межевой знак	0.1
43	233154.9	124456.37	Долговременный межевой знак	0.1
44	233218.22	124455.23	Долговременный межевой знак	0.1
45	233220.26	124455.08	Долговременный межевой знак	0.1
46	233222.02	124440.32	Долговременный межевой знак	0.1
47	233228.33	124433.88	Долговременный межевой знак	0.1
48	233231.72	124405.38	Долговременный межевой знак	0.1
49	233228.4	124407.85	Долговременный межевой знак	0.1
50	233228.89	124403.74	Долговременный межевой знак	0.1
51	233238.52	124396.58	Долговременный межевой знак	0.1



ДОКУМЕНТ ПОДПИСАН
ЭЛЕКТРОННОЙ ПОДПИСЬЮ

Сертификат: 009F0BDC181A023B64597F1E2579BEFB50

Владелец: ФЕДЕРАЛЬНАЯ СЛУЖБА ГОСУДАРСТВЕННОЙ

РЕГИСТРАЦИИ, КАДАСТРА И КАРТОГРАФИИ

Действителен: с 02.08.2024 по 26.10.2025

полное наименование должности

инициалы, фамилия

Земельный участок			
вид объекта недвижимости			

Лист № 3 раздела 3.2	Всего листов раздела 3.2: 4	Всего разделов: 8	Всего листов выписки: 21
----------------------	-----------------------------	-------------------	--------------------------

18.11.2024г. № КУВИ-001/2024-280394278

Кадастровый номер: 33:01:001801:1098

1	2	3	4	5
52	233325.72	124331.71	Долговременный межевой знак	0.1
53	233326.02	124327.45	Долговременный межевой знак	0.1
54	233404.5	124336.59	Долговременный межевой знак	0.1
55	233402.66	124348.26	Долговременный межевой знак	0.1
56	233472.01	124355.3	Долговременный межевой знак	0.1
57	233480.7	124294.23	Долговременный межевой знак	0.1
1	233487.49	124295.12	Долговременный межевой знак	0.1
1	233330.67	124399.43	Долговременный межевой знак	0.1
2	233329.74	124402.82	Долговременный межевой знак	0.1
3	233326.27	124401.85	Долговременный межевой знак	0.1
4	233327.1	124398.47	Долговременный межевой знак	0.1
1	233330.67	124399.43	Долговременный межевой знак	0.1
1	233335.3	124368.87	Долговременный межевой знак	0.1
2	233331.12	124386.74	Долговременный межевой знак	0.1
3	233318.95	124383.91	Долговременный межевой знак	0.1
4	233323.13	124366.04	Долговременный межевой знак	0.1
1	233335.3	124368.87	Долговременный межевой знак	0.1
1	233309.85	124510.69	Долговременный межевой знак	0.1
2	233306.32	124552.65	Долговременный межевой знак	0.1
3	233299.57	124614.25	Долговременный межевой знак	0.1
4	233275.21	124611.6	Долговременный межевой знак	0.1
5	233284.87	124535.79	Долговременный межевой знак	0.1
6	233290.92	124536.55	Долговременный межевой знак	0.1
7	233294.92	124508.62	Долговременный межевой знак	0.1
1	233309.85	124510.69	Долговременный межевой знак	0.1
1	233401.25	124446.15	Долговременный межевой знак	0.1
2	233395.02	124482.24	Долговременный межевой знак	0.1
3	233293.99	124463.55	Долговременный межевой знак	0.1
4	233300.82	124426.34	Долговременный межевой знак	0.1



ДОКУМЕНТ ПОДПИСАН
ЭЛЕКТРОННОЙ ПОДПИСЬЮ

Сертификат: 009F0BDC181A023B64597F1E2579BEFB50

Владелец: ФЕДЕРАЛЬНАЯ СЛУЖБА ГОСУДАРСТВЕННОЙ


РЕГИСТРАЦИИ, КАДАСТРА И КАРТОГРАФИИ

Действителен: с 02.08.2024 по 26.10.2025

полное наименование должности


инициалы, фамилия

Земельный участок				
вид объекта недвижимости				
Лист № 4 раздела 3.2		Всего листов раздела 3.2: 4		Всего разделов: 8
Всего листов выписки: 21				
18.11.2024г. № КУВИ-001/2024-280394278				
Кадастровый номер:			33:01:001801:1098	
1	2	3	4	5
1	233401.25	124446.15	Долговременный межевой знак	0.1

полное наименование должности		 ДОКУМЕНТ ПОДПИСАН ЭЛЕКТРОННОЙ ПОДПИСЬЮ Сертификат: 009F0BDC181A023B64597F1E2579BEFB50 Владелец: ФЕДЕРАЛЬНАЯ СЛУЖБА ГОСУДАРСТВЕННОЙ РЕГИСТРАЦИИ, КАДАСТРА И КАРТОГРАФИИ Действителен: с 02.08.2024 по 26.10.2025	инициалы, фамилия

Выписка из Единого государственного реестра недвижимости об объекте недвижимости
Сведения о частях земельного участка

Земельный участок			
вид объекта недвижимости			
Лист № 1 раздела 4	Всего листов раздела 4: 1	Всего разделов: 8	Всего листов выписки: 21
18.11.2024г. № КУВИ-001/2024-280394278			
Кадастровый номер:		33:01:001801:1098	
План (чертеж, схема) части земельного участка		Учетный номер части: 33:01:001801:1098/1	
Масштаб 1:4000		Условные обозначения:	



ДОКУМЕНТ ПОДПИСАН
ЭЛЕКТРОННОЙ ПОДПИСЬЮ

Сертификат: 009F0BDC181A023B64597F1E2579BEFB50
Владелец: ФЕДЕРАЛЬНАЯ СЛУЖБА ГОСУДАРСТВЕННОЙ
РЕГИСТРАЦИИ, КАДАСТРА И КАРТОГРАФИИ
Действителен: с 02.08.2024 по 26.10.2025

полное наименование должности	инициалы, фамилия
-------------------------------	-------------------

Выписка из Единого государственного реестра недвижимости об объекте недвижимости
Сведения о частях земельного участка

Земельный участок			
вид объекта недвижимости			
Лист № 1 раздела 4.1	Всего листов раздела 4.1: 1	Всего разделов: 8	Всего листов выписки: 21
18.11.2024г. № КУВИ-001/2024-280394278			
Кадастровый номер:		33:01:001801:1098	
Учетный номер части	Площадь, м2	Содержание ограничения в использовании или ограничения права на объект недвижимости или обременения объекта недвижимости	
1	2	3	
33:01:001801:1098/1	2734	вид ограничения (обременения): сервитут; Срок действия: не установлен; Содержание ограничения (обременения): ; 33:01:001801:1098	

полное наименование должности	<div><p>ДОКУМЕНТ ПОДПИСАН ЭЛЕКТРОННОЙ ПОДПИСЬЮ</p><p>Сертификат: 009F0BDC181A023B64597F1E2579BEFB50 Владелец: ФЕДЕРАЛЬНАЯ СЛУЖБА ГОСУДАРСТВЕННОЙ РЕГИСТРАЦИИ, КАДАСТРА И КАРТОГРАФИИ Действителен: с 02.08.2024 по 26.10.2025</p></div>	инициалы, фамилия


Выписка из Единого государственного реестра недвижимости об объекте недвижимости
Сведения о частях земельного участка

Земельный участок			
вид объекта недвижимости			
Лист № 1 раздела 4.2	Всего листов раздела 4.2: 2	Всего разделов: 8	Всего листов выписки: 21
18.11.2024г. № КУВИ-001/2024-280394278			
Кадастровый номер:		33:01:001801:1098	

Сведения о характерных точках границы части (частей) земельного участка				
Учетный номер части: 33:01:001801:1098/1				
Система координат МСК-33				
Номер точки	Координаты, м		Описание закрепления на местности	Средняя квадратичная погрешность определения координат характерных точек границ земельного участка, м
	X	Y		
1	2	3	4	5
1	233467.3	124478.66	Закрепление отсутствует	0.1
2	233464.65	124497.83	Закрепление отсутствует	0.1
3	233394.32	124486.18	Закрепление отсутствует	0.1
4	233285.56	124467.81	Закрепление отсутствует	0.1
5	233228.01	124461.29	Закрепление отсутствует	0.1
6	233214.74	124463.82	Закрепление отсутствует	0.1
7	233172.44	124461.12	Закрепление отсутствует	0.1
8	233133.5	124458.6	Закрепление отсутствует	0.1
9	233133.81	124456.74	Закрепление отсутствует	0.1
10	233154.9	124456.37	Закрепление отсутствует	0.1
11	233218.22	124455.23	Закрепление отсутствует	0.1
12	233220.26	124455.08	Закрепление отсутствует	0.1
13	233274.18	124461.83	Закрепление отсутствует	0.1
14	233229.57	124423.52	Закрепление отсутствует	0.1
15	233230.43	124416.32	Закрепление отсутствует	0.1
16	233240.82	124418.46	Закрепление отсутствует	0.1
17	233286.72	124462.21	Закрепление отсутствует	0.1
18	233293.99	124463.55	Закрепление отсутствует	0.1
19	233395.02	124482.24	Закрепление отсутствует	0.1
20	233395.51	124479.39	Закрепление отсутствует	0.1
21	233449.87	124483.69	Закрепление отсутствует	0.1

полное наименование должности		 ДОКУМЕНТ ПОДПИСАН ЭЛЕКТРОННОЙ ПОДПИСЬЮ Сертификат: 009F0BDC181A023B64597F1E2579BEFB50 Владелец: ФЕДЕРАЛЬНАЯ СЛУЖБА ГОСУДАРСТВЕННОЙ РЕГИСТРАЦИИ, КАДАСТРА И КАРТОГРАФИИ Действителен: с 02.08.2024 по 26.10.2025	инициалы, фамилия

Земельный участок				
вид объекта недвижимости				
Лист № 2 раздела 4.2		Всего листов раздела 4.2: 2		Всего разделов: 8
Всего листов выписки: 21				
18.11.2024г. № КУВИ-001/2024-280394278				
Кадастровый номер:			33:01:001801:1098	
1	2	3	4	5
1	233467.3	124478.66	Закрепление отсутствует	0.1

полное наименование должности	<div><p>ДОКУМЕНТ ПОДПИСАН ЭЛЕКТРОННОЙ ПОДПИСЬЮ</p><p>Сертификат: 009F0BDC181A023B64597F1E2579BEFB50</p><p>Владелец: ФЕДЕРАЛЬНАЯ СЛУЖБА ГОСУДАРСТВЕННОЙ РЕГИСТРАЦИИ, КАДАСТРА И КАРТОГРАФИИ</p><p>Действителен: с 02.08.2024 по 26.10.2025</p></div>	инициалы, фамилия